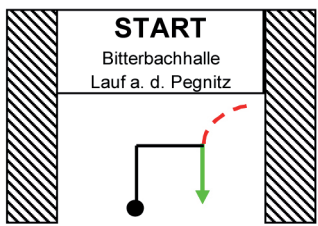
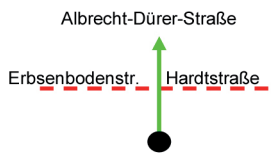
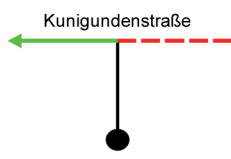

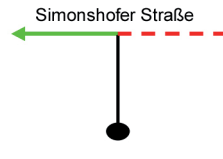


Wegbeschreibung vom Startpunkt bis Simonshofer Str. (in Lauf a. d. Pegnitz)

Wegbeschreibung durch ein Wohnviertel mit 30 km/h Beschränkung, bis zur Simonshofer Straße.

Strecke in km/M		Richtung von oben nach unten, von Punkt nach Pfeil	Informationen
gesamt	einzel		
0,00 km 0,00 M	0,00 km 0,00 M	 <p style="text-align: center;">START Bitterbachhalle Lauf a. d. Pegnitz</p>	
0,54 km 0,34 M	0,54 km 0,34 M	 <p style="text-align: center;">Albrecht-Dürer-Straße Erbsenbodenstr. Hardtstraße</p>	Sie fahren ca. 1,7 km durch eine 30 km / h Zone. Achtung rechts vor links !
1,04 km 0,64 M	0,50 km 0,30 M	 <p style="text-align: center;">Kunigundenstraße</p>	
1,09 km 0,68 M	0,05 km 0,03 M	 <p style="text-align: center;">Kunigundengasse</p>	
1,68 km 1,04 M	0,59 km 0,37 M	 <p style="text-align: center;">Simonshofer Straße</p>	Benutzen Sie bitte ab hier Ihre Landkarte, den Streckenverlauf oder Ihr GPS! Der nächste Ort ist Lauf-<u>Simonshofen</u>.